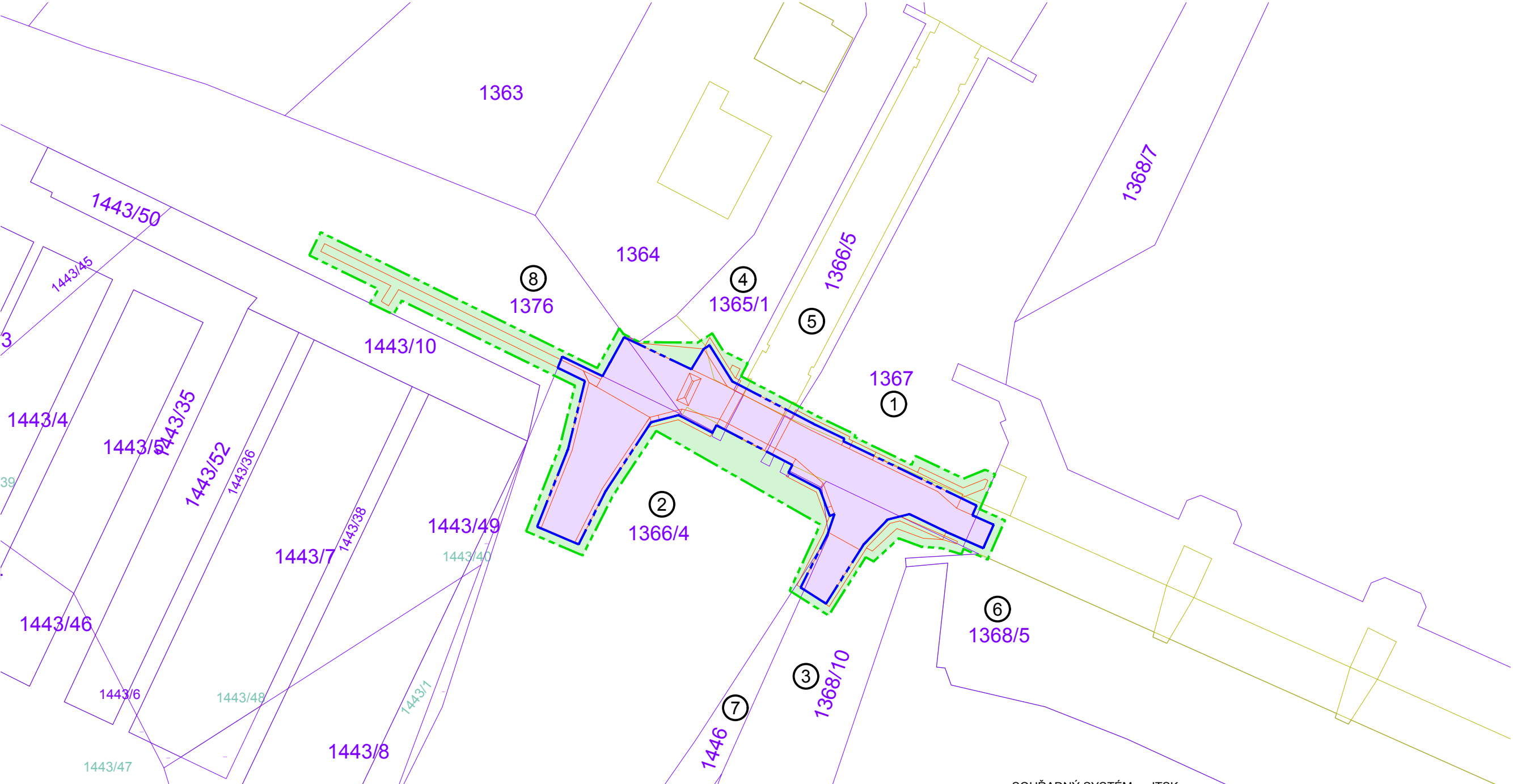


SITUACE ZÁBORŮ  
M 1:1000



PDPS



SOUŘADNÝ SYSTÉM : JTSK  
VÝŠKOVÝ SYSTÉM : Bpv

LEGENDA KATASTRÁLNÍ MAPY

- NOVÝ STAV
- HRANICE PARCEL
- SLUČKOVANÉ PARCELY
- PARCELNÍ ČÍSLO

LEGENDA ZÁBORŮ

- TRVALÝ ZÁBOR
- DOČASNÝ ZÁBOR

Hlavní inženýr projektu:	Ing. Jaromír RUŠAR		 Majdalenky 19, 638 00 Brno Tel., fax: 545 222 037 E-mail: info@rusar.cz
Zodpovědný projektant:	Ing. Jaromír RUŠAR		
Vypracoval:	Ing. Tomáš KNOBLOCH		
Kontroloval:	Ing. Jaromír RUŠAR		
Kraj:	Zlínský	Datum:	09 / 2019
Zadavatel:	Povodí Moravy, s.p.	Formát:	2 A4
Název akce: <b>Bařův kanál Spytihněv - rekonstrukce mostu a přístupové komunikace</b>		Měřítko:	1:500
Název objektu: <b>ZÁBOROVÝ ELABORÁT</b>		Účel:	PDPS
Název výkresu: <b>SITUACE ZÁBORŮ</b>		Čís.zakáz.:	103 - 2018
		Archivní čís.:	23 - 2018
		Čís.soupravy:	Čís. výkresu: <b>G.1.1</b>